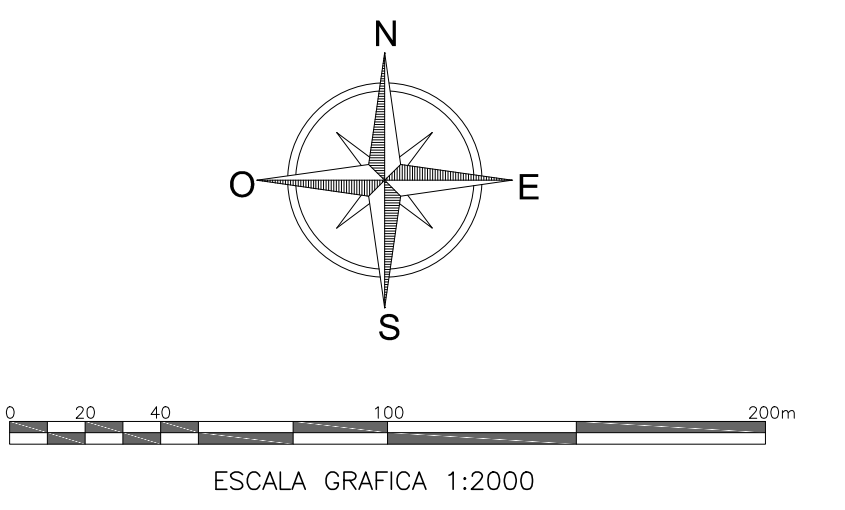


SUBDIVISIÓN PREDIAL RURAL

PLANTA SITUACIÓN PROPUESTA
ESCALA 1 / 2.000



PLANTA SITUACIÓN ANTERIOR
ESCALA 1 / 5.000

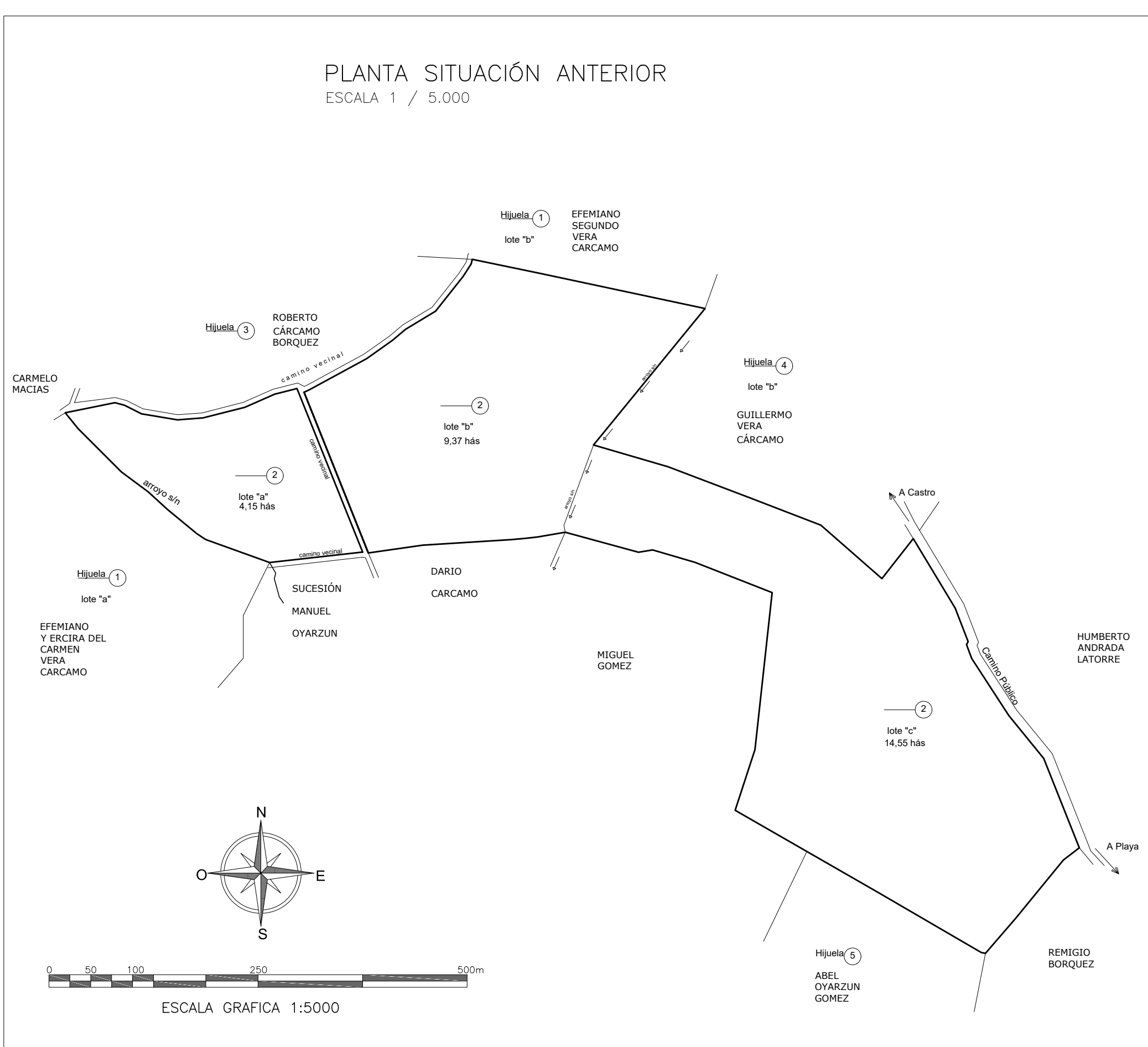
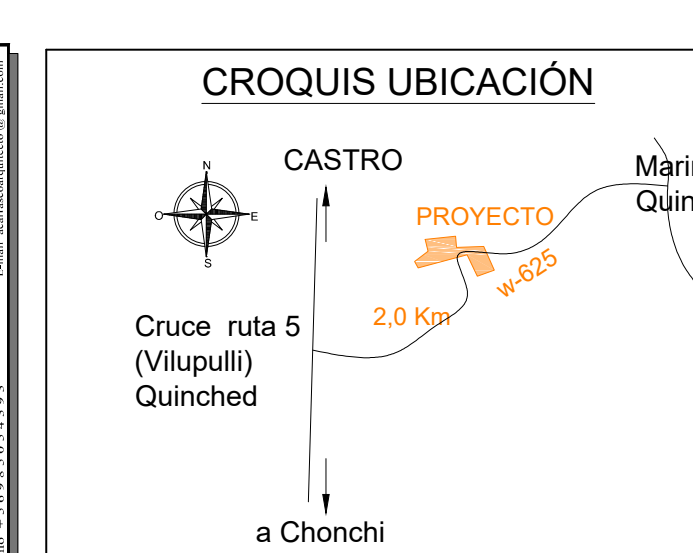
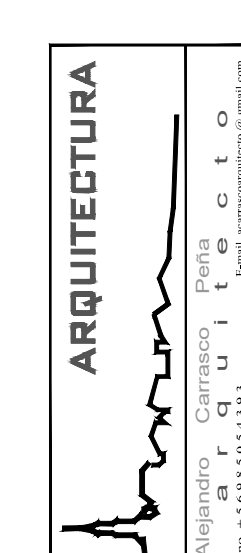


TABLA DE COORDENADAS		
NORTE (m)	ESTE (m)	ELEVACION ELIPS. (m)
PR 1 5285115.2142	599797.0387	93.455

Referencia Cartografica: Proyeccion UTM Huso 18 WGS84

ORIGEN DEL PLANO	
1.-	PLANO CATASTRAL N°439- Protocolizado N° 142 año 1974, CBR CASTRO 24 de mayo 1974.
2.-	LEVANTAMIENTO TOPOGRAFICO EN TERRENO



SITUACIÓN PROPUESTA					
LOTE	ÁREA SERVIDUMBRE	LOTE	ÁREA SERVIDUMBRE	LOTE	ÁREA SERVIDUMBRE
LOTE a°1*	0,66 há	LOTE b°1*	0,76 há	LOTE c°1*	3,00 há
LOTE a°2*	0,67 há	LOTE b°2*	0,76 há	LOTE c°2*	1,00 há
LOTE a°3*	0,67 há	LOTE b°3*	0,76 há	LOTE c°3*	1,00 há
LOTE a°4*	2,14 há	LOTE b°4*	0,77 há	LOTE c°4*	5,00 há
LOTE a°5*	0,50 há	LOTE b°5*	0,77 há	LOTE c°5*	4,50 há
LOTE a°6*	0,50 há	LOTE b°6*	0,78 há		
LOTE a°7*	0,50 há	LOTE b°7*	0,78 há		
LOTE a°8*	0,50 há	LOTE b°8*	0,78 há		
LOTE a°9*	0,50 há	LOTE b°9*	0,78 há		
LOTE a°10*	0,50 há	LOTE b°10*	0,77 há		
LOTE a°11*	0,50 há	LOTE b°11*	0,77 há		
LOTE a°12*	0,50 há	LOTE b°12*	0,77 há		
LOTE a°13*	0,50 há	LOTE b°13*	0,77 há		
LOTE a°14*	0,50 há	LOTE b°14*	0,50 há		
LOTE a°15*	0,50 há	LOTE b°15*	0,50 há		

REGIÓN : DÉCIMA
PROVINCIA : CHILOE
COMUNA : CHONCHI
LUGAR : QUINCHED

NOMBRE : HIJUELA 2

N° ROL : 168-60

INSCRIPCIONES :

INSCRIPCIÓN : 6.125.1958

FECHA JULIO 2021

ESCALA 1:2.000

PROPIETARIO : VIOLETA GOMEZ OYARZUN

PROYECTISTA : RUBÉN ARCADEO OYARZUN TRIVERO